

ADRESSES UTILES

Maison du Tourisme de Marcillat en Combraille

Place du Donjon
03420 MARCILLAT EN COMBRAILLE
Tel : 04 70 51 10 45

E-mail : maison-tourisme@mairie-marcillatcombraille.fr

Communauté de Communes du Pays de Marcillat en Cille

Place Pierre Bitard
03420 MARCILLAT EN COMBRAILLE
Tél : 04 70 51 67 26
comcom@mairie-marcillatcombraille.fr

Comité départemental de Cyclotourisme de l'Allier

Chantal Vernois
3 rue des Burliers
03500 SAULCET
Tél : 04 70 45 96 79 / 06 64 42 92 29
chantal.vernois@orange.fr

Responsable au Comité Départemental de Cyclotourisme de l'Allier

Daniel Dionnet
Les Tuileries
63330 ST-MAURICE PRES PIONSAT
Tél : 04 73 52 14 67 ou 04 70 03 89 81 ou 06 03 81 39 83
daniel.dionnet@sfr.fr

Mairie de Marcillat en Combraille

Place du Donjon
03420 MARCILLAT EN COMBRAILLE
Tel : 04 70 51 60 15

Mairie de Terjat

Le Bourg
03420 TERJAT
Tél : 04 70 51 70 79

Mairie de Sainte-Thérènce

Le Bourg
03420 SAINTE-THERENCE
Tél : 04 70 51 70 61

Mairie de Mazirat

Le Bourg
03420 MAZIRAT
Tél : 04 70 51 71 53

Mairie de La Petite-Marche

Le Bourg
03420 LA PETITE MARCHÉ
Tél : 04 70 51 71 03

Numéros d'urgence :

Urgences **112**
Pompiers **18**
SAMU **15**

Cabinet médical de Marcillat en Combraille : 04 70 51 65 77

Pharmacie

Grand'Rue—03420 MARCILLAT EN COMBRAILLE

Tél : 04 70 51 60 41

LA CHARTE DU PRATIQUANT VTT



Je reste courtois avec les autres usagers et je reste discret(ète),

Je maîtrise ma vitesse en toutes circonstances,

Je dépasse avec précaution les randonneurs pédestres et équestres qui restent toujours prioritaires,

Je respecte la nature et les propriétés privées,

Je roule impérativement sur les sentiers balisés et ouverts au public,

Je m'interdis de pénétrer en sous-bois et dans les parcelles de régénération,

J'informe d'autres personnes de mon itinéraire et je ne pars jamais seul(e),

J'emporte avec moi un nécessaire de réparation, une trousse de première urgence et une carte détaillée du parcours,

Je prends connaissance à l'avance des difficultés, de la distance du trajet choisi et je ne prends pas de risques inutiles,

Je m'informe des conditions météorologiques avant de partir en montagne,

J'observe le code de la route en tous lieux et toutes circonstances,

Je porte toujours un casque.

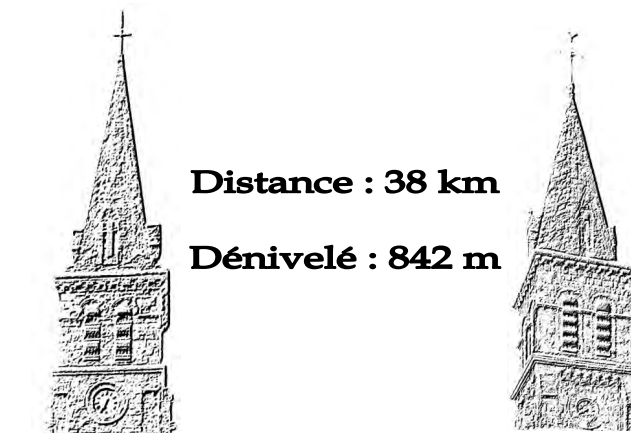

Le cyclotourisme

Randonnée permanente

"Entre Cher et Combraille"

Circuit 2 : Sur les traces du colporteur :

histoires et légendes



Distance : 38 km

Dénivelé : 842 m

V
T
T



SUR LES TRACES DU COLPORTEUR : HISTOIRES ET LEGENDES

Le colporteur : personnage important dans la vie d'autrefois.

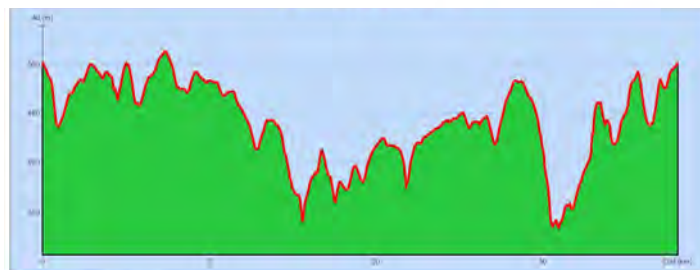
Ces « gens qui passaient » régulièrement de village en village proposaient des services et marchandises mais étaient avant tout le lien social entre les villageois et un vecteur d'informations.

Les propos se diffusaient, se propageaient et étaient souvent romancés. Ils allaient de porte en porte et colportaient les nouvelles. C'est ainsi que des histoires se sont répandues et perdurent encore aujourd'hui.

Nous vous proposons de partir sur les traces du colporteur et de découvrir les villages au fil du chemin : Marcillat en Combraille, Terjat, Sainte-Thérènce, Mazirat et la Petite-Marche.

Quelques récits agrémenteront votre passage. Vous aurez également l'occasion d'emprunter certaines voies anciennes encore aujourd'hui utilisées comme voie de communication.

Ce parcours riche en patrimoine naturel, architectural et historique, vous offre 38 km afin d'apprécier ce territoire identitaire des Combrailles.



Distance totale : 38.167 km
Montée : 842 m
Descente : 842 m
Y Minimum : 334 m
Y Moyen : 440 m
Y Maximum : 513 m



**En toute circonstance,
respectez
le code de la route**

